

この工事についてのお問い合わせ

東京東局 保全工事事務所

☎ 03-3646-1238

受付時間 平日9:00~17:00

首都高速道路のお問い合わせ

首都高お客様センター

☎ 03-6667-5855

営業時間 24時間(年中無休)

耳の不自由な方のFAX通信

☎ 03-3249-1161

インターネットでの情報提供

首都高の工事予定・交通規制情報

スマートフォンはこちら

<http://www.shutokei.jp/sp/traffic/control/>



携帯電話はこちら

<http://www.shutokei.jp/traffic/control/construction/>



首都高技術課

首都高専用の遠征交通情報アプリ
ミューティ
mew-ti

アプリの多彩な情報を使いこなして、首都高をもっと便利に快適に。

アプリの主な機能


遠征交通情報
ひと目で遠征状況がわかる!
所要時間・ルート検索
初めて走るルートでも安心!
さらに、音声操作も可能!

無料

ダウンロードはこちら [mew-ti]で検索

iPhoneアプリ
ダウンロードはこちら iOS9.0以上

Androidアプリ
ダウンロードはこちら OS4.0以上



※各種お問い合わせやサイトのご利用には別途通信費がかかります。

首都高速道路の工事広報に関するアンケートのお願い
工事広報についてお客様のご意見をお寄せください。



小菅JCT

⑥ 三郷線 上り
② 中央環状線 外回り

通行止箇所及び
う回路のご案内



工事の内容

お客様に首都高をより安全で快適にご利用いただけるよう、②中央環状線(外回り)江北JCTから小菅JCT間において、路面補修工事およびノージョイント工事を実施いたします。この工事は、通常の夜間工事で施工すると施工日数は延べ83日間必要となります。走行されるお客様および沿道の皆様への影響をできるだけ小さくするために、比較的交通量の少ない曜日に、昼夜連続通行止により工事を集中して実施します。これにより、4日間で補修を完了させることができます。



路面補修工事

② 中央環状線

江北JCT
小菅JCT

通行止区間及び
う回路のご案内



この通行止を
2回実施した後

ノージョイント工事について



| | | |
|---------------------|---|--------|
| 通常工事(夜間)で施工した場合 | 工事夜間に伴う交通量を最小限にするため、施工できる時間が短い | → 83日間 |
| 昼夜連続工事(24時間)で施工した場合 | 施工時間を長くとり、工事を集約・効率化し、1年の中で比較的交通量の少ない時期に施工 | → 4日間 |

舗装打換え工事等のため 5. 6.

24時間通行止

小菅JCT

⑥ 三郷線 上り
② 中央環状線 外回り

小菅入口(外回り)もご利用いただけません

この通行止を
2回実施した後

② 中央環状線 外回り

江北JCT 小菅JCT

扇大橋出入口(外回り)、千住新橋出入口(外回り)も
ご利用いただけません

2019年 5/19日・6/2日
6/16日・6/30日

各日 朝6時~翌朝6時
予備日: 7/7日・7/21日

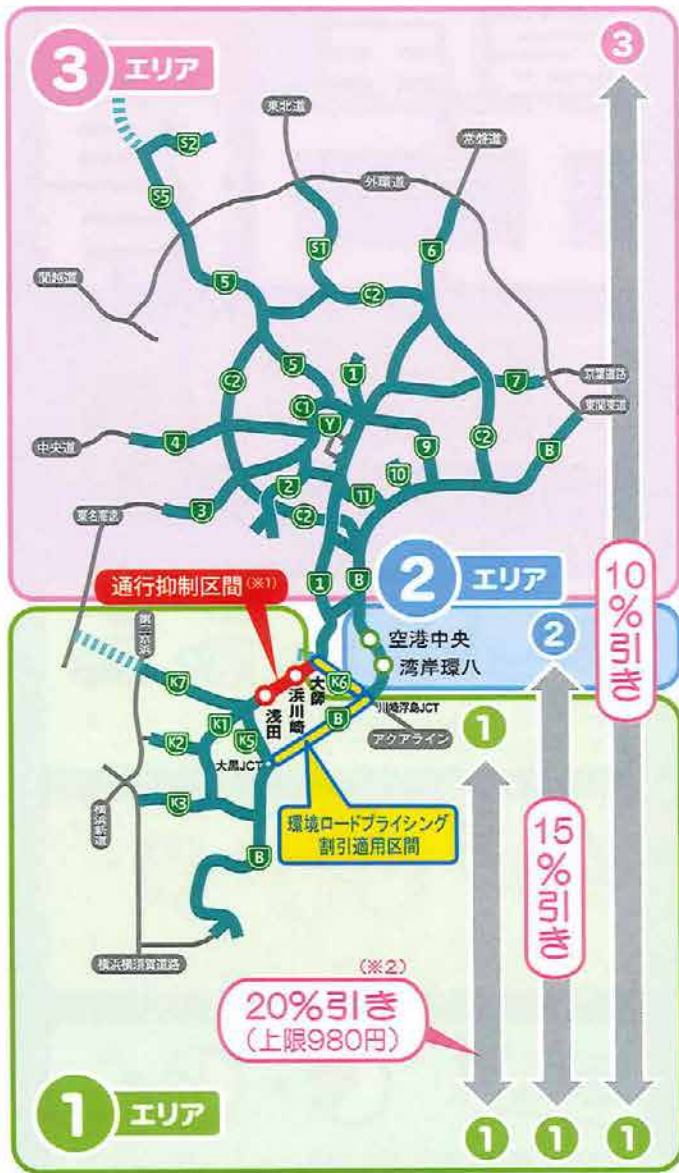
上記日程のうち、はじめの2回で小菅JCT通行止工事を実施し、
同工事が終了してから、次の2回で②中央環状線(外回り)江北
JCT~小菅JCT通行止工事を実施いたします。

荒天・気温等により、予備日の同時刻に延期となる場合があります。

首都高速道路株式会社
首都高速道路

環境ロードプライシング割引率

環境ロードプライシング割引は、下図の①エリアの出入口と、①～③のエリアの出入口との組み合わせに応じて、割引率が設定されています。



(※1) 横羽線「大師～浅田」(通行抑制区間)間を通行した場合、環境ロードプライシング割引の適用はありません。

(※2) 大型車の割引後の金額が中型車の料金を下回る場合は、中型車の料金を大型車の割引後の金額まで引き下げます。

環境ロードプライシング割引

| ETC大型車 | 車種 | ① エリア | | | ② エリア | | ③ エリア | |
|----------------------------------|--------|-----------------------------|--------------|----------------------------|------------------|------------------|----------------------------------|----------------------------------|
| | | K6 K1 | B | B | B | | ① エリア ② エリア 以外の 出入口 | |
| | | 6 1 号号 川横 崎羽 線線 | 湾 岸 線 | 湾 岸 線 | 湾 岸 環 八 | 空 港 中 央 | | |
| 上段:湾岸線利用時の通行料金 下段:横羽線利用時の通行料金 | | 大師 | 東 扇 島 | ラ イ ク 京 ア 湾 | 湾 岸 環 八 | 空 港 中 央 | | |
| ① エリア | 1号横羽線 | 子安 | 590 740 | 740 920 | 820 1,030 | 980 1,150 | 1,060 1,250 | 1,030~ 1,140~ |
| | | 東神奈川 | 680 850 | 830 1,040 | 920 1,150 | 1,080 1,270 | 1,160 1,370 | 1,130~ ^(※3) 1,250~ |
| | | みなとみらい | 800 1,000 | 820 1,020 | 980 1,240 | 1,160 1,360 | 1,240 1,460 | 1,260~ ^(※3) 1,400~ |
| | | 横浜公園 | 900 1,120 | 710 890 | 890 1,110 | 1,050 1,230 | 1,130 1,330 | 1,370~ ^(※3) 1,520~ |
| | 2号三ツ沢線 | 横浜駅西口 | 760 950 | 900 1,130 | 980 1,250 | 1,160 1,370 | 1,250 1,470 | 1,220~ ^(※3) 1,350~ |
| | | 三ツ沢 | 810 1,010 | 950 1,190 | 980 1,310 | 1,220 1,430 | 1,300 1,530 | 1,270~ ^(※3) 1,410~ |
| | | 第三京浜 横浜新道 | 830 1,040 | 980 1,220 | 980 1,340 | 1,240 1,460 | 1,330 1,560 | 1,300~ ^(※3) 1,440~ |
| | 3号狩場線 | 新山下 | 880 1,100 | 640 800 | 810 1,010 | 970 1,140 | 1,050 1,240 | 1,350~ ^(※3) 1,500~ |
| | | 花之木 | 980 1,350 | 850 1,080 | 980 1,270 | 1,180 1,390 | 1,270 1,490 | 1,430~ ^(※3) 1,750~ |
| | | 永田 | 980 1,440 | 920 1,150 | 980 1,360 | 1,260 1,480 | 1,340 1,580 | 1,430~ ^(※3) 1,840~ |
| | 湾岸線 | 保土ヶ谷 バイパス | 980 1,560 | 980 1,270 | 980 1,480 | 1,360 1,600 | 1,430~ ^(※3) 1,700~ | 1,430~ ^(※3) 1,960~ |
| | | 大黒心頭 | 700 880 | 460 580 | 640 800 | 780 920 | 870 1,020 | 1,150~ ^(※3) 1,280~ |
| | | 本牧心頭 | 840 1,050 | 600 750 | 770 960 | 920 1,080 | 1,000 1,180 | 1,310~ ^(※3) 1,450~ |
| | | 磯子 | 980 1,480 | 940 1,180 | 980 1,390 | 1,280 1,510 | 1,370 1,610 | 1,690~ ^(※3) 1,880~ |
| | | 杉田 | 980 1,590 | 980 1,290 | 980 1,500 | 1,380 1,620 | 1,460 1,720 | 1,790~ ^(※3) 1,990~ |
| | | 幸浦 | 980 1,750 | 980 1,450 | 980 1,670 | 1,520 1,790 | 1,610 1,890 | 1,840~ ^(※3) 2,040~ |
| | | 横浜横須賀 道路 | 980 1,800 | 980 1,500 | 980 1,710 | 1,560 1,830 | 1,640 1,930 | 1,840~ ^(※3) 2,040~ |
| | | 岸谷生麦 | 540 680 | 700 870 | 780 980 | 940 1,100 | 1,020 1,200 | 970~ ^(※3) 1,080~ |
| | | 新横浜 | 810 1,010 | 950 1,190 | 980 1,300 | 1,210 1,420 | 1,290 1,520 | 1,270~ ^(※3) 1,410~ |
| | | 第三京浜 | 860 1,070 | 980 1,260 | 980 1,370 | 1,270 1,490 | 1,350 1,590 | 1,320~ ^(※3) 1,470~ |

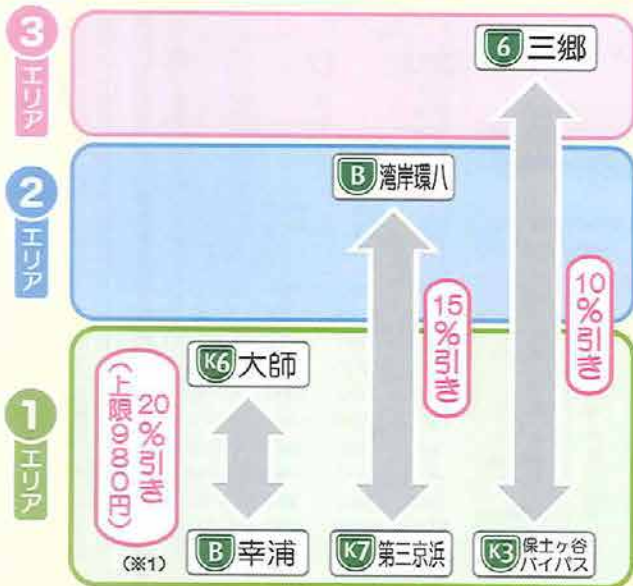
(※3) 都心環状線対象出入口等をご利用の際は、「都心流入・湾岸線導割引」が適用される場合があります。

☆紙面の都合上、主な出入口間のみを対象に掲載しています。この他にも「環境ロードプライシング割引」が適用される出入口間がありますので、詳しくはウェブをご覧ください。
http://search.shutoko.jp/

通行料金早見表

| ETC特大車 | 車種 | ① エリア | | | ② エリア | | ③ エリア | |
|----------------------------------|--------|-----------------------------|--------------|----------------------------|------------------|------------------|----------------------------------|----------------------------------|
| | | K6 K1 | B | B | B | | ① エリア ② エリア 以外の 出入口 | |
| | | 6 1 号号 川横 崎羽 線線 | 湾 岸 線 | 湾 岸 線 | 湾 岸 環 八 | 空 港 中 央 | | |
| 上段:湾岸線利用時の通行料金 下段:横羽線利用時の通行料金 | | 大師 | 東 扇 島 | ラ イ ク 京 ア 湾 | 湾 岸 環 八 | 空 港 中 央 | | |
| ① エリア | 1号横羽線 | 子安 | 730 910 | 910 1,140 | 980 1,290 | 1,220 1,440 | 1,330 1,570 | 1,280~ 1,420~ |
| | | 東神奈川 | 850 1,060 | 980 1,290 | 980 1,440 | 1,350 1,590 | 1,460 1,720 | 1,410~ ^(※3) 1,570~ |
| | | みなとみらい | 980 1,250 | 980 1,270 | 980 1,550 | 1,450 1,710 | 1,560 1,840 | 1,590~ ^(※3) 1,770~ |
| | | 横浜公園 | 980 1,410 | 890 1,110 | 980 1,390 | 1,320 1,550 | 1,430 1,680 | 1,740~ ^(※3) 1,930~ |
| | 2号三ツ沢線 | 横浜駅西口 | 950 1,190 | 980 1,420 | 980 1,570 | 1,460 1,720 | 1,570 1,850 | 1,530~ ^(※3) 1,700~ |
| | | 三ツ沢 | 980 1,270 | 980 1,500 | 980 1,650 | 1,540 1,810 | 1,650 1,940 | 1,610~ ^(※3) 1,790~ |
| | | 第三京浜 横浜新道 | 980 1,300 | 980 1,530 | 980 1,680 | 1,560 1,840 | 1,670 1,970 | 1,640~ ^(※3) 1,820~ |
| | 3号狩場線 | 新山下 | 980 1,380 | 790 990 | 980 1,270 | 1,210 1,420 | 1,320 1,550 | 1,700~ ^(※3) 1,890~ |
| | | 花之木 | 980 1,700 | 980 1,320 | 980 1,600 | 1,500 1,760 | 1,610 1,890 | 1,810~ ^(※3) 2,220~ |
| | | 永田 | 980 1,820 | 980 1,440 | 980 1,720 | 1,590 1,870 | 1,700 2,000 | 1,810~ ^(※3) 2,340~ |
| | 湾岸線 | 保土ヶ谷 バイパス | 980 1,980 | 980 1,590 | 980 1,870 | 1,730 2,030 | 1,810~ ^(※3) 2,160~ | 1,810~ ^(※3) 2,500~ |
| | | 大黒心頭 | 880 1,100 | 570 710 | 790 990 | 970 1,140 | 1,080 1,270 | 1,460~ ^(※3) 1,620~ |
| | | 本牧心頭 | 980 1,310 | 740 920 | 980 1,200 | 1,160 1,360 | 1,270 1,490 | 1,650~ ^(※3) 1,830~ |
| | | 磯子 | 980 1,870 | 980 1,480 | 980 1,760 | 1,630 1,920 | 1,740 2,050 | 2,150~ ^(※3) 2,390~ |
| | | 杉田 | 980 2,010 | 980 1,620 | 980 1,900 | 1,750 2,060 | 1,860 2,190 | 2,280~ ^(※3) 2,530~ |
| | | 幸浦 | 980 2,220 | 980 1,830 | 980 2,110 | 1,930 2,270 | 2,040 2,400 | 2,340~ ^(※3) 2,600~ |
| | | 横浜横須賀 道路 | 980 2,280 | 980 1,890 | 980 2,170 | 1,980 2,330 | 2,090 2,460 | 2,340~ ^(※3) 2,600~ |
| | | 岸谷生麦 | 670 840 | 860 1,080 | 980 1,220 | 1,170 1,380 | 1,280 1,510 | 1,220~ ^(※3) 1,360~ |
| | | 新横浜 | 980 1,260 | 980 1,500 | 980 1,640 | 1,530 1,800 | 1,640 1,930 | 1,600~ ^(※3) 1,780~ |
| | | 第三京浜 | 980 1,340 | 980 1,580 | 980 1,720 | 1,600 1,880 | 1,710 2,010 | 1,670~ ^(※3) 1,860~ |

環境ロードプライシング割引の適用事例



| | ご利用エリア (※2) | | | |
|-----|------------------------------|--|--|--|
| | ① エリア 利用 | ② エリア 利用 | ③ エリア 利用 | |
| 大型車 | K1 横羽線を使うと ▼ B 湾岸線を使うと | 1,750円 ▼ 980円 770円 お得です! | 1,490円 ▼ 1,270円 220円 お得です! | 2,040円 ▼ 1,840円 200円 お得です! |
| | K1 横羽線を使うと ▼ B 湾岸線を使うと | 2,220円 ▼ 980円 1,240円 お得です! | 1,880円 ▼ 1,600円 280円 お得です! | 2,600円 ▼ 2,340円 260円 お得です! |

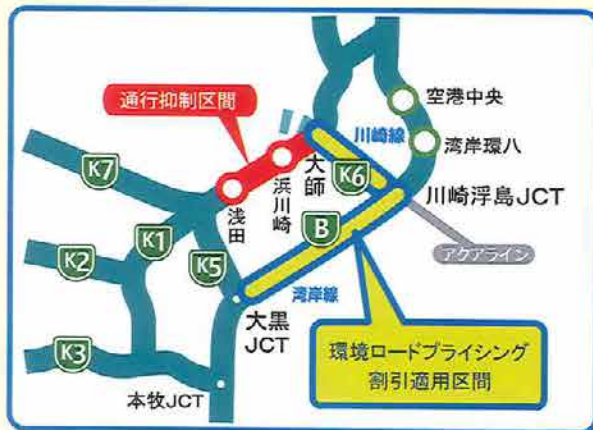
(※1) 大型車の割引後の金額が中型車の料金を下回る場合は、中型車の料金を大型車の割引後の金額まで引き下げます。

(※2) 各ご利用エリアについては裏面をご確認ください。

環境ロードプライシング割引とは

横羽線沿道の環境改善のために、湾岸線又は川崎線を利用する大型車・特大車料金を割引することで、横羽線から湾岸線への転換を促します。

ETC無線通行にてご利用になる大型車・特大車で、横羽線「大師～浅田」を通行せずに湾岸線「川崎浮島JCT～大黒JCT」又は川崎線「川崎浮島JCT～大師出入口」をご利用される場合に適用されます。



i K7 横浜北線の開通

2017年3月、K7 横浜北線 (K1 横羽線～第三京浜) が開通し、生麦JCTは全方向へ行き来できるようになりました。これにより、B 湾岸線が利用しやすくなりました。



— 首都高速道路のお問い合わせは —
首都高お客様センター
TEL: 03-6667-5855
(営業時間 24時間 年中無休)



2018年10月

〈事業者の皆様へ〉

環境ロードプライシング割引のご案内

湾岸 工口得

実施中

ETC大型車
・特大車限定!



「湾岸線・川崎線」を利用すると…

優L1!

住宅街から離れた湾岸線・川崎線をご利用いただくことで、周辺地域の環境改善に貢献することができます。

安L1!

ETC大型車・特大車で湾岸線・川崎線の割引適用区間をご利用いただく料金が割引になり、運送コストを削減できます。

早L1!

規制速度が高い湾岸線をご利用いただくことで、より早く目的地に到着することができます。

※交通状況により異なる場合があります。

ひとまち・くらしをネットワーク
首都高速道路

通行料金
早見表付き

足場撤去工事のため

夜間通行止

谷町JCT



渋谷線
上り



都心環状線
外回り

高樹町入口(上り)もご利用いただけません

2019年 **6/26** 水 20時~翌朝5時

荒天等により、6/27(木)・7/9(火)の同時刻に延期となる場合があります。

通行止箇所及び迂回路のご案内



※ 通行止めに関する最新情報は首都高ホームページやお電話でご確認ください。

首都高広域路線図



首都高の安全・安心に向けた取り組み

開通から50年を超える道路区間が増えて、道路構造物の高齢化が進行する中、長期にわたり安全・安心を守り続けるため、着実な点検・補修を進めています。

— 確実な点検 —



橋梁の接近点検

— 計画的な補修 —



土木構造物(伊勢橋手)の補修

— 快適走行を目指した舗装の補修 —



舗装の打換え

お客様に首都高をより安全で快適にご利用いただけるよう、谷町JCTの一部で足場撤去工事を実施いたします。
ご迷惑をおかけいたしますが、ご理解とご協力をお願いいたします。

この工事についてのお問い合わせ

東京西局 第一保全工事事務所

☎ 03-3552-1505

受付時間
平日9:00~17:00

首都高速道路のお問い合わせ

首都高お客様センター

☎ 03-6667-5855

営業時間
24時間(年中無休)

☎ 03-3249-1161

耳の不自由な方の
FAX通信

インターネットでの情報提供

首都高の工事予定・交通規制情報

スマートフォンはこちら

<https://www.shutoko.jp/sp/traffic/control/>



携帯電話はこちら

<https://www.shutoko.jp/traffic/control/construction/>



首都高専用の道路交通情報アプリ
ミュージーティ
mew-ti

アプリの多彩な情報を使いこなして、首都高をもっと便利に快適に。

アプリの主な機能

道路交通情報
ひと目で混雑状況がわかる!

所要時間・ルート検索
初めて走るルートでも安心!
さらに、音声操作も可能!

無料

ダウンロードはこちら 「mew-ti」で検索

iPhoneアプリ
ダウンロードはこちら iOS9.0以上

App Store
からダウンロード

Androidアプリ
ダウンロードはこちら OS4.0以上

Google Play
で手に入れよう

※ 各種お問い合わせやサイトのご利用には別途通信費がかかります。

6月
JUNE

足場撤去工事のため

夜間通行止 谷町JCT

3 渋谷線 上り → C1 都心環状線 外回り

高樹町入口(上り)もご利用いただけません

2019年

6/26 水 20時~翌朝5時

予備日 6/27 木・7/9 火

荒天等により、予備日の同時刻に延期となる場合があります。



ひと・まち・くらしをネットワーク
首都高速道路株式会社

トンネル防災設備点検のため

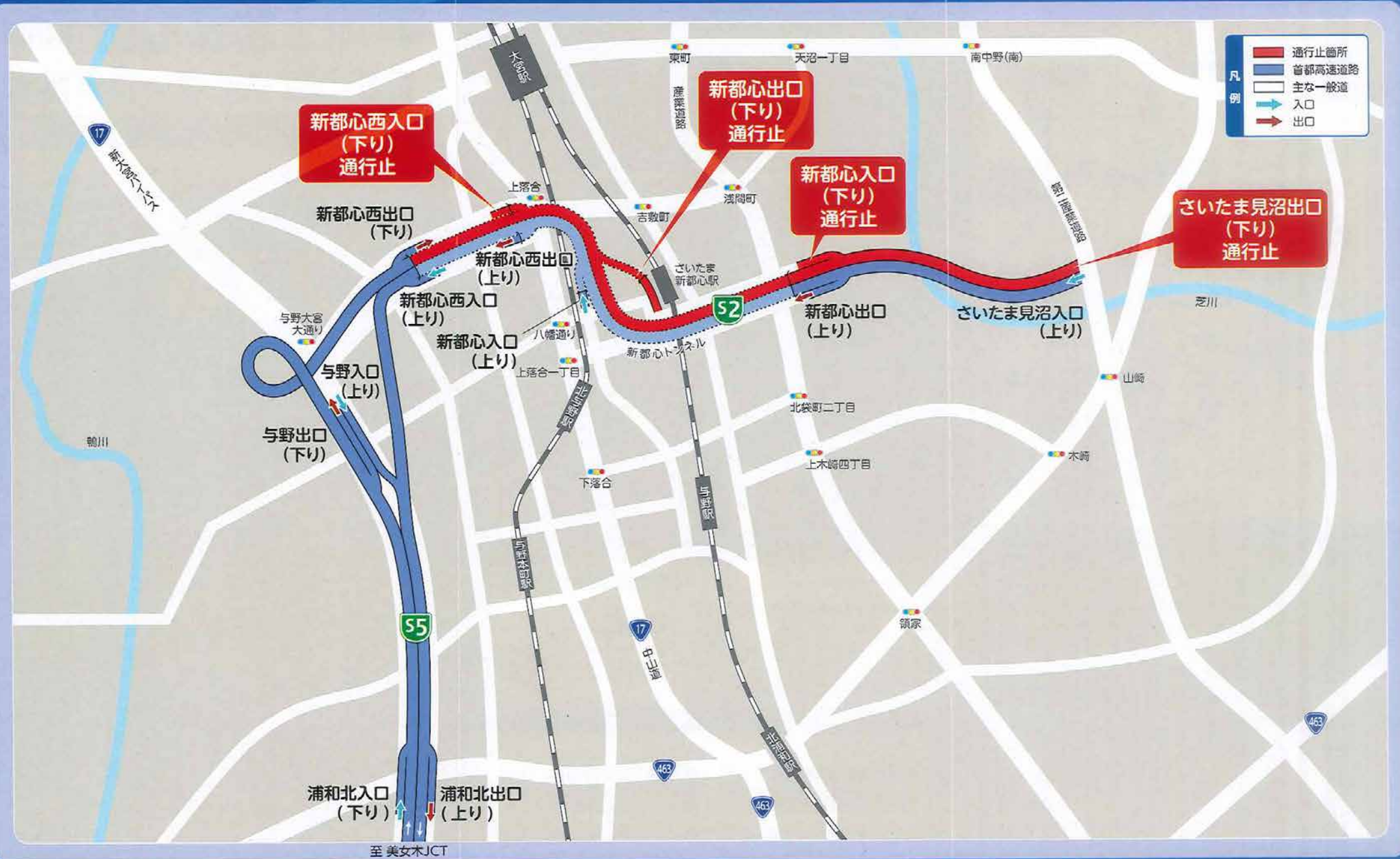
夜間通行止

S2 埼玉新都心線 下り 新都心西 -> さいたま見沼

新都心西出口(下り)はご利用いただけます

2019年 **6/22** 土 20時~翌朝5時

荒天等により、6/29(土)の同時刻に延期となる場合があります。



※ 通行止めに関する最新情報は首都高ホームページやお電話でご確認ください。

首都高広域路線図



防災設備点検について

首都高の新都心トンネルには万一の事故や火災が発生した場合に備え、施設防災システムを設置しています。トンネル防災設備点検では、自動火災検知器や水噴霧装置、泡消火栓などの動作点検を定期的実施しています。



泡消火栓点検



水噴霧装置点検



施設管制室

お客様に首都高をより安全で快適にご利用頂けるよう、**S2 埼玉新都心線** 新都心トンネル内でトンネル防災点検を実施いたします。ご迷惑をおかけいたしますが、ご理解とご協力をお願いいたします。

この点検についてのお問い合わせ

東京西局 施設管制所

☎ 03-3264-8304 受付時間 平日9:00~17:00

首都高速道路のお問い合わせ

首都高お客様センター

☎ 03-6667-5855 営業時間 24時間(年中無休)

☎ 03-3249-1161 耳の不自由な方 FAX通信

インターネットでの情報提供

首都高の工事予定・交通規制情報

スマートフォンはこちら

<https://www.shutoko.jp/sp/traffic/control/>



携帯電話はこちら

<https://www.shutoko.jp/traffic/control/construction/>



首都高技術部

首都高専用の道路交通情報アプリ

ミュージー

mew-ti

アプリの多彩な情報を使いこなして、首都高をもっと便利に快適に。

アプリの主な機能

道路交通情報

ひと目で混雑状況がわかる!

所要時間・ルート検索

初めて走るルートでも安心! さらに、音声操作も可能!



ダウンロードはこちら 「mew-ti」で検索

iPhoneアプリ
ダウンロードはこちら iOS9.0以上



Androidアプリ
ダウンロードはこちら OS4.0以上



※ 各種お問い合わせやサイトのご利用には別途通信費がかかります。

6月
JUNE

トンネル防災設備点検のため

夜間通行止

S2 埼玉新都心線 下り

新都心西 さいたま見沼

新都心西出口(下り)はご利用いただけます

2019年

6/22 **土**

20時~翌朝5時 予備日 6/29 **土**

荒天等により、予備日の同時刻に延期となる場合があります。



ひと・まち・くらしをネットワーク
首都高速道路株式会社

路面補修工事のため

夜間通行止 浜崎橋JCT

C1 都心環状線 内回り **C1 都心環状線** 内回り(汐留方面)

芝公園入口(内回り)もご利用いただけません

2019年
6/10月・6/17月・6/24月
7/1月 20時～翌朝6時
荒天等により、7/22(月)・7/29(月)・8/19(日)の同時刻に延期となる場合があります。

通行止箇所及び迂回路のご案内



首都高広域路線図



快適走行を目指した舗装の補修

お客様に快適に走行いただけるよう、日常的な巡回点検、定期的な詳細点検により舗装路面状況を適切に把握し、劣化箇所を補修しています。



ひびわれ、わだちぬれの例



定期的な詳細点検

舗装の打換え

お客様に首都高をより安全で快適にご利用頂けるよう、浜崎橋JCTの一部で路面補修工事を実施いたします。
ご迷惑をおかけいたしますが、ご理解とご協力をお願いいたします。

この工事についてのお問い合わせ

東京西局 第一保全工事事務所

☎ 03-3552-1505 受付時間 平日9:00~17:00

首都高速道路のお問い合わせ

首都高お客様センター

☎ 03-6667-5855 営業時間 24時間(年中無休)

☎ 03-3249-1161 耳の不自由な方の FAX通信

インターネットでの情報提供

首都高の工事予定・交通規制情報

スマートフォンはこちら

<https://www.shutoko.jp/sp/traffic/control/>



携帯電話はこちら

<https://www.shutoko.jp/traffic/control/construction/>





首都高技術部

首都高専用の道路交通情報アプリ
ミュージーティ

mew-ti

アプリの多彩な情報を使いこなして、首都高をもっと便利に快適に。

アプリの主な機能

道路交通情報
ひと目で混雑状況がわかる!

所要時間・ルート検索
初めて走るルートでも安心!
さらに、音声操作も可能!

30日間無料
iPhone app
Android app

ダウンロードはこちら 「mew-ti」で検索

iPhoneアプリ
ダウンロードはこちら iOS9.0以上



App Store
からダウンロード

Androidアプリ
ダウンロードはこちら OS4.0以上



Google Play
で手に入れよう

※ 各種お問い合わせやサイトのご利用には別途通信費がかかります。

6月 JUNE 7月 JULY

路面補修工事のため

夜間通行止 浜崎橋JCT

① 都心環状線 内回り  ① 都心環状線 内回り(夕留方面)

芝公園入口(内回り)もご利用いただけません

2019年

6/10日・6/17日・6/24日

7/1日 20時~翌朝6時

予備日 7/22日・7/29日・8/19日

荒天等により、予備日の同時刻に延期となる場合があります。



ひとまち・くらしをネットワーク
首都高速道路株式会社

トンネル防災設備点検のため

夜間通行止

西新宿JCT

4 新宿線 ↔ 中央環状線

2019年 **6/8(土)** 22時~翌朝5時

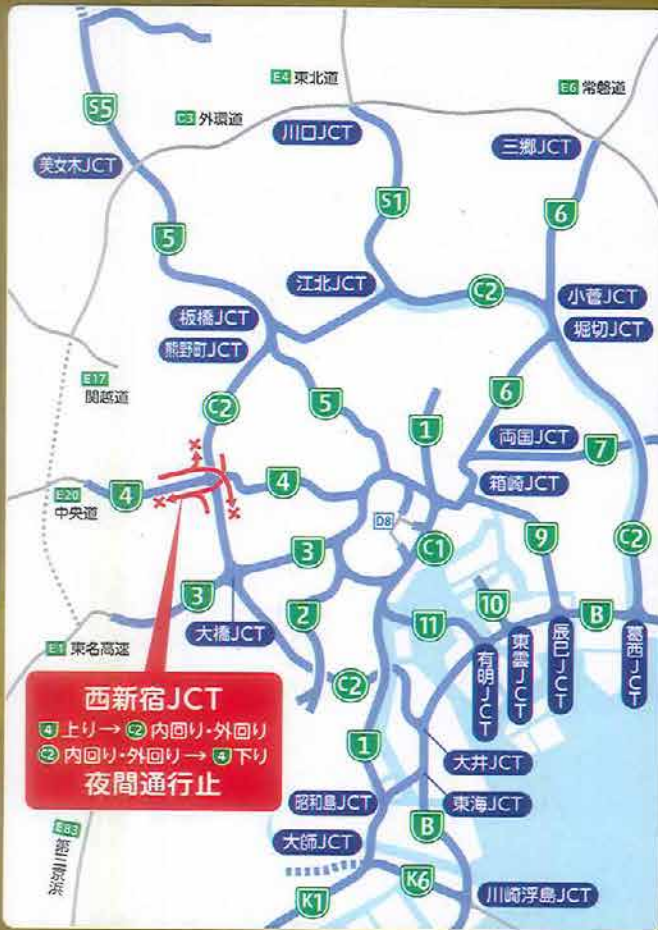
荒天等により、6/15(土)の同時刻に延期となる場合があります。

通行止箇所及び迂回路のご案内



※ 通行止めに関する最新情報は首都高ホームページやお電話でご確認ください。

首都高広域路線図



防災設備点検について

首都高の山手トンネルには万一の事故や火災が発生した場合に備え、施設防災システムを設置しています。トンネル防災設備点検では、自動火災検知器や水噴霧装置、泡消火栓などの動作点検を定期的を実施しています。



泡消火栓点検

水噴霧装置点検

施設管制室

お客様に首都高をより安全で快適にご利用いただけるよう、西新宿JCTでトンネル防災点検を実施いたします。ご迷惑をおかけいたしますが、ご理解とご協力をお願いいたします。

この点検についてのお問い合わせ

東京西局 施設管制所

☎ 03-3264-8304 受付時間 平日9:00~17:00

首都高速道路のお問い合わせ

首都高お客様センター

☎ 03-6667-5855 営業時間 24時間(年中無休)

📠 03-3249-1161 耳の不自由な方のFAX通信

インターネットでの情報提供

首都高の工事予定・交通規制情報

スマートフォンはこちら

<https://www.shutoko.jp/sp/traffic/control/>



携帯電話はこちら

<https://www.shutoko.jp/traffic/control/construction/>



首都高技術誌

首都高専用の道路交通情報アプリ

ミュージー mew-ti

アプリの多彩な情報を使いこなして、首都高をもっと便利に快適に。

アプリの主な機能

道路交通情報

ひと目で混雑状況がわかる!

所要時間・ルート検索

初めて走るルートでも安心!

さらに、音声操作も可能!



ダウンロードはこちら 「mew-ti」で検索

iPhoneアプリ
ダウンロードはこちら iOS9.0以上



Androidアプリ
ダウンロードはこちら OS4.0以上



※ 各種お問い合わせやサイトのご利用には別途通信費がかかります。

6月
JUNE

トンネル防災設備点検のため

夜間通行止 西新宿JCT

④ 新宿線 ← ⊗ → ② 中央環状線

2019年

6/8 土 22時~翌朝5時

予備日 6/15 土

荒天等により、予備日の同時刻に延期となる場合があります。



ひとまちくらしをネットワーク
首都高速道路株式会社

2019年6月3日 23時 国道357号東京港トンネル(東行き) 開通後の

首都高アクセス方法

B 湾岸線(東行き:千葉方面、東北道、11 台場線方面)へは

大井入口(東行き) または **国道357号 東京港トンネル(東行き)** をご利用ください

※国道357号
東京港トンネル(東行き)通過後
有明入口をご利用いただけます

C2 中央環状線(外回り): 5 池袋線方面)へは

中環大井南入口(外回り) をご利用ください

大井入口周辺図

ETC(無線通行)でご利用のお客様は、ご利用になられた入口・出口間の距離(料金距離)や経路に応じて、料金が変わる場合がございます。



2019年6月3日 23時
国道357号
東京港トンネル(東行き)
開通

大井入口(東行き)

中環大井南入口(外回り)

大井入口(東行き)へは、
国道357号「地下道部」からご利用いただけます



品川方面からB湾岸線(東行き:千葉方面)へのアクセスは国道357号東京港トンネルをご利用いただくとスムーズです

中環大井南入口(外回り)

品川・大井付近から首都高ご利用の皆様へ

2019年

6月3日 月 23時から

国道357号
東京港トンネル(東行き)
開通後は

首都高アクセス方法
が変わります!

首都高速道路のお問い合わせ

首都高お客様センター

☎ 03-6667-5855

営業時間 24時間(年中無休)

耳の不自由な方のFAX通信

📠 03-3249-1161

国道357号東京港トンネルについてのお問い合わせ

国土交通省 関東地方整備局 川崎国道事務所

☎ 044-888-6411

受付時間 平日9:15~18:00

インターネットでの情報提供

首都高の工事予定・交通規制情報

スマートフォンはこちら

<https://www.shutoko.jp/sp/traffic/control/>



携帯電話はこちら

<https://www.shutoko.jp/traffic/control/construction/>



【開通前】国道357号東京港トンネル(東行き)

📍 羽田空港方面から **B** 湾岸線(東行き:千葉方面)へ
▶ 地下道部から大井入口をご利用ください
※中環大井南入口から **B** 湾岸線はご利用いただけません

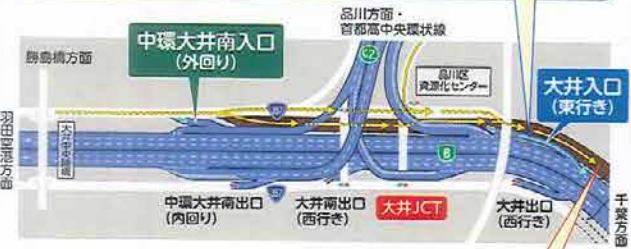


- 凡例
- 首都高速道路
- 主な一般道
- 国道357号地下道部
- 入口 出口
- アクセス経路

品川方面から **B** 湾岸線(東行き:千葉方面)へ
▶ 大井入口をご利用ください
大井中央陸橋をUターンした後、
📍 地下道部から大井入口をご利用
いただけます

【開通後】国道357号東京港トンネル(東行き)

📍 羽田空港方面から **B** 湾岸線(東行き:千葉方面)へ
▶ 地下道部から大井入口をご利用ください
※中環大井南入口から **B** 湾岸線はご利用いただけません



- 凡例
- 首都高速道路
- 主な一般道
- 国道357号東京港トンネル
- 入口 出口
- アクセス経路

品川方面から **B** 湾岸線(東行き:千葉方面)へ
▶ 📍 東京港トンネル通過後、
有明入口をご利用いただけます

B 湾岸線

(東行き:千葉方面、東北道、**11** 台場線方面)へ

大井入口 または

国道357号 **東京港トンネル** のご利用で
スムーズ!

※国道357号東京港トンネル(東行き)通過後
有明入口をご利用いただけます

2 中央環状線(外回り: **5** 池袋線方面)へ

中環大井南入口 のご利用で
スムーズ!

首都高技術部 アプリの主な機能

首都高専用の道路交通情報アプリ
ミューティ
mew-ti

アプリの多彩な情報を使いこなして、
首都高をもっと便利に快適に。

ダウンロードはこちら [mew-ti]で検索

iPhoneアプリ
ダウンロードはこちら iOS9.0以上

Androidアプリ
ダウンロードはこちら OS4.0以上

App Store からダウンロード

Google Play で手に入れよう

※各種お問い合わせやサイトのご利用には別途通信費がかかります。

首都高速道路の工事広報に関するアンケートのお願い
工事広報についてお客様のご意見をお寄せください。



ひと・まち・くらしをネットワーク
首都高速道路部

K2 三ツ沢線 下り

横浜駅西口



第三京浜
保土ヶ谷入口

本線 通行止

※三ツ沢出口(下り)もご利用いただけません

2019年
6月

3日(月)
[予備日]5日(水)・6日(木)

10日(月)
[予備日]12日(水)・13日(木)

17日(月)
[予備日]19日(水)・20日(木)

24日(月)
[予備日]26日(水)・27日(木)

夜間:22時~翌朝5時

荒天等の場合は、予備日の同時刻に延期となります。

6月 通行止 予備日

| 日 | 月 | 火 | 水 | 木 | 金 | 土 |
|----|----|----|----|----|----|----|
| | | | | | | 1 |
| 2 | 3 | 4 | 5 | 6 | 7 | 8 |
| 9 | 10 | 11 | 12 | 13 | 14 | 15 |
| 16 | 17 | 18 | 19 | 20 | 21 | 22 |
| 23 | 24 | 25 | 26 | 27 | 28 | 29 |
| 30 | | | | | | |



第三京浜道路、横浜新道へは、
横浜駅西口出口 から一般道を経由して
保土ヶ谷入口 をご利用ください。



K7 横浜北線、
K3 狩場線への
う回にご協力ください。

当日の交通情報はこちらから

リアルタイム
交通情報サイト mew-ti

ムーティー



<https://search.shutoko-eng.jp/index.html>

首都高 道路交通状況マップ

通行止や規制、事故、混雑/
渋滞の状況などをリアルタイ
ムでチェックできます。



リアルタイムルート検索

出発地と到着地から、最短時間
ルート・最短距離ルートがわか
ります。

iPhone / Android 対応のスマートフォンアプリ (ダウン
ロード無料) も配信中。ぜひご活用ください。

走行中は「文字情報板」で
交通情報をご確認ください

入口、JCT、出口などの手前にある「文字情報板」で、
通行止情報を告知しています。

首都高速道路での表示例

K2 横浜西口 → 保土ヶ谷 工事 通行止め

この工事についてのお問い合わせ

神奈川管理局保全工事事務所

045-451-7950

受付時間 平日 9:00~17:00

首都高速道路情報等のお問い合わせ

首都高お客様センター

03-6667-5855

営業時間 24 時間(年中無休)

耳の不自由な方の FAX 通信

03-3249-1161

工事の最新情報、料金・ルート案内はこちら

首都高ドライバーズサイト

■ 工事予定・交通規制情報

本日から9日先までの工事予定・交通規制の
ご確認はこちら。路線図とともにご案内します。

<https://www.shutoko.jp/traffic/control/>



■ 大規模・長期の交通規制

10日以降の交通規制のご確認はこちら。
リストでご案内します。

<https://www.shutoko.jp/traffic/control/largescale/list/>



■ 料金・ルート案内

出発地と到着地を入力して、料金・ルートや
参考時間・距離などをチェックできます。

<https://search.shutoko.jp>



※各種お問い合わせやサイトのご利用には別途通信費がかかります。

トンネル内工事のため

K2 三ツ沢線 下り

横浜駅西口 第三京浜
保土ヶ谷入口

本線 通行止

夜間：22時～翌朝5時

| | | |
|---------------------|--------------------|--------------------|
| 2019年 6 月 | 3 日(月) | 10 日(月) |
| | [予備日]5日(水)-6日(木) | [予備日]12日(水)-13日(木) |
| | 17 日(月) | 24 日(月) |
| | [予備日]19日(水)-20日(木) | [予備日]26日(水)-27日(木) |

三ツ沢出口(下り)もご利用いただけません。
荒天等の場合は、予備日の同時刻に延期となります。

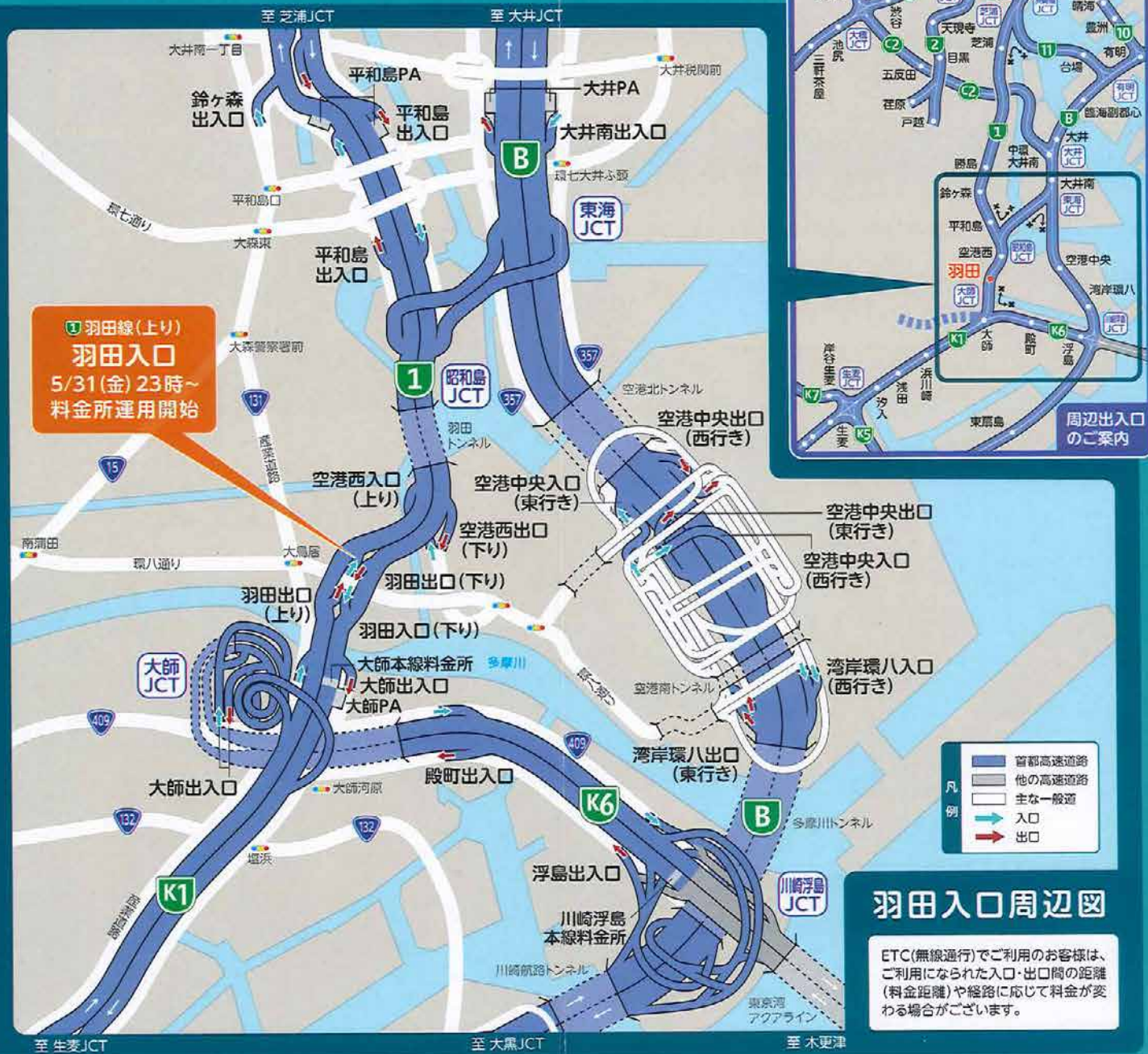


1 羽田線 上り

羽田入口

2019年5月31日(金) 23時 料金所運用開始

よりスムーズに 1 羽田線(上り)をご走行いただくため、平和島本線料金所の撤去に伴い羽田入口(上り)の料金所新設工事を行ってまいりましたが、この度、羽田入口(上り)料金所の運用を開始します。



1 羽田線(上り)
羽田入口
5/31(金) 23時~
料金所運用開始



羽田入口周辺図

ETC(無償通行)でご利用のお客様は、ご利用になられた入口・出口間の距離(料金距離)や経路に応じて料金が変更される場合がございます。

事業・工事内容についてのお問い合わせ

事業に関すること：東京西局 営業・道路管理課
☎03-3264-8289 受付時間 平日9:00~17:00

工事・点検に関すること：東京西局 施設管制所
☎03-3264-8304 受付時間 平日9:00~17:00

首都高速道路のお問い合わせ

首都高お客様センター
☎03-6667-5855 営業時間 24時間(年中無休)

☎03-3249-1161 耳の不自由な方のFAX通信

インターネットでの情報提供

首都高の工事予定・交通規制情報

スマートフォンはこちら  <https://www.shutoko.jp/sp/traffic/control/>

携帯電話はこちら  <https://www.shutoko.jp/traffic/control/construction/>

首都高技術誌

首都高専用の道路交通情報アプリ
ミュージーティ
mew-ti

アプリの多彩な情報を使いこなして、首都高をもっと便利に快適に。

アプリの主な機能

- 道路交通情報
ひと目で混雑状況がわかる!
- 所要時間・ルート検索
初めて走るルートでも安心!
さらに、音声操作も可能!

ダウンロードはこちら 「mew-ti」で検索

iPhoneアプリ
ダウンロードはこちら iOS9.0以上


Androidアプリ
ダウンロードはこちら OS4.0以上


※各種お問い合わせやサイトのご利用には別途通信費がかかります。

路面補修工事のため

夜間通行止 汐留JCT

C1 都心環状線 **D8** 東京高速道路

内回り



北行き

汐留出口(内回り)もご利用いただけません

2019年

5/28火・6/4火・6/11火

20時～翌朝6時

荒天等により、6/18(火)・6/25(火)・7/2(火)の同時刻に延期となる場合があります。

通行止箇所及び迂回路のご案内



※ 通行止めに関する最新情報は首都高ホームページやお電話でご確認ください。

首都高広域路線図



快適走行を目指した舗装の補修

お客様に快適に走行いただけるよう、日常的な巡回点検、定期的な詳細点検により舗装路面状況を適切に把握し、劣化箇所を補修しています。



ひびわれ、わだちぬれの例



定期的な詳細点検

舗装の打換え

お客様に首都高をより安全で快適にご利用いただけるよう、汐留JCTの一部で路面補修工事を実施いたします。
ご迷惑をおかけいたしますが、ご理解とご協力をお願いいたします。

この工事についてのお問い合わせ

東京西局 第一保全工事事務所

☎ 03-3552-1505 受付時間 平日9:00~17:00

首都高速道路のお問い合わせ

首都高お客様センター

☎ 03-6667-5855 営業時間 24時間(年中無休)

☎ 03-3249-1161 耳の不自由な方の FAX通信

インターネットでの情報提供

首都高の工事予定・交通規制情報

スマートフォンはこちら

<https://www.shutoko.jp/sp/traffic/control/>



携帯電話はこちら

<https://www.shutoko.jp/traffic/control/construction/>



首都高技術部

首都高専用の道路交通情報アプリ

ミュージー

mew-ti

アプリの多彩な情報を使いこなして、首都高をもっと便利に快適に。

アプリの主な機能

道路交通情報

ひと目で混雑状況がわかる!

所要時間・ルート検索

初めて走るルートでも安心!
さらに、音声操作も可能!



ダウンロードはこちら 「mew-ti」で検索

iPhoneアプリ
ダウンロードはこちら iOS9.0以上



Androidアプリ
ダウンロードはこちら O54.0以上



※ 各種お問い合わせやサイトのご利用には別途通信費がかかります。

5月
MAY

6月
JUNE

路面補修工事のため

夜間通行止 汐留JCT



都心環状線
内回り



東京高速道路
北行き

汐留出口(内回り)もご利用いただけません


2019年

5/28火・6/4火・6/11火

20時~翌朝6時

予備日 6/18火・6/25火・7/2火

荒天等により、予備日の同時刻に延期となる場合があります。



ひと・まち・くらしをネットワーク
首都高速道路株式会社

22時間 車線規制

7 小松川線 小松川出口付近 下り

2019年

5/18 土 朝8時~翌朝6時まで

予備日: 5/25 土・6/15 土・6/29 土

荒天等により、予備日の同時刻に延期となる場合があります。



- 凡例
- 車線規制区間
 - 工事による渋滞予想区間
 - 下り線迂回路
 - 首都高速道路
 - 他の高速道路
 - 主な一般道
 - 入口
 - 出口

ご注意下さい E14 京葉道路(千葉方面)⇔ C3 東京外環道(高谷JCT方面)は行き来ができません

下り車線規制
5/18 土 朝8時~翌朝6時

B 湾岸線をご利用ください

- 工事箇所周辺の混雑が予想されますので、**B 湾岸線**及び **E51 東関東道**への迂回にご協力ください。
- 迂回に際して、通行料金が高くなる場合があります。
- 交通状況により、迂回先の経路においても混雑が発生する可能性があります。ご利用される際は、最新の交通情報をご確認の上、ルートをご検討ください。
- ETC(無線通行)でご利用のお客様は、ご利用になられた入口・出口の組み合わせにより料金が変わる場合があります。

工事の内容

お客様に首都高をより安全で快適にご利用いただけるよう、
⑦小松川線(下り)小松川出口付近でノージョイント化工事を
 実施いたします。時間を要する工事のために、22時間の車線
 規制が必要となります。ご迷惑をおかけいたしますが、ご理解
 とご協力をよろしくお願いいたします。

ノージョイント化工事について



橋の繋ぎ目を無くすことで、ショックのないスムーズな走行を
 実現し、騒音や振動を少なくします

工事日程

各日 朝8時～翌朝6時 **工事日** **予備日**

2019年 5月

2019年 6月

| 月 | 火 | 水 | 木 | 金 | 土 | 日 |
|----|----|----|----|----|----|----|
| | | 1 | 2 | 3 | 4 | 5 |
| 6 | 7 | 8 | 9 | 10 | 11 | 12 |
| 13 | 14 | 15 | 16 | 17 | 18 | 19 |
| 20 | 21 | 22 | 23 | 24 | 25 | 26 |
| 27 | 28 | 29 | 30 | 31 | | |

| 月 | 火 | 水 | 木 | 金 | 土 | 日 |
|----|----|----|----|----|----|----|
| | | | | | 1 | 2 |
| 3 | 4 | 5 | 6 | 7 | 8 | 9 |
| 10 | 11 | 12 | 13 | 14 | 15 | 16 |
| 17 | 18 | 19 | 20 | 21 | 22 | 23 |
| 24 | 25 | 26 | 27 | 28 | 29 | 30 |

この工事についてのお問い合わせ

東京西局プロジェクト本部 小松川工事事務所

☎ **03-5628-3581**

受付時間 平日9:00~17:00

首都高速道路のお問い合わせ

首都高お客様センター

☎ **03-6667-5855**

営業時間 24時間(年中無休)

耳の不自由な方のFAX通信

☎ **03-3249-1161**

インターネットでの情報提供

首都高の工事予定・交通規制情報


スマートフォンはこちら

<https://www.shutoko.jp/sp/traffic/control/>



携帯電話はこちら

<https://www.shutoko.jp/traffic/control/construction/>



首都高専用の道路交通情報アプリ
 ミューティー
mew-ti

アプリの多彩な情報を使いこなして、
 首都高をもっと便利に快適に。

アプリの主な機能

道路交通情報
 ひと目で混雑状況がわかる!

所要時間・ルート検索
 初めて走るルートでも安心!
 さらに、音声操作も可能!



ダウンロードはこちら 「mew-ti」で検索

iPhoneアプリ
 ダウンロードはこちら iOS9.0以上

App Store
 からダウンロード



Androidアプリ
 ダウンロードはこちら OS4.0以上

Google Play
 で手に入れよう



*各種お問い合わせやサイトのご利用には別途通信費がかかります。



首都高速道路の工事広報に関するアンケートのお願い
 工事広報についてお客様のご意見をお寄せください。



走行性向上工事(ノージョイント化)のため

22時間車線規制

⑦小松川線 下り

小松川出口付近

渋滞発生の可能性があるので、**B湾岸線**等への
 迂回をご検討ください

2019年 **5/18** 土

朝8時～翌朝6時まで

予備日: 5/25 土・6/15 土・6/29 土



荒天等により、予備日の同時刻に延期となる場合があります。



ひと・まち・暮らしをネットワーク
首都高速道路株式会社